

# 地理 基礎講義

## 西亞

信望愛基金會 · 地理種子教師團隊



信望愛文教基金會

# 西亞



主題	主要概念
一、乾燥氣候下的生活方式	乾燥氣候、水資源、游牧、農業發展
二、石油及經濟發展	石油資源、國際貿易、石油輸出國家組織 (OPEC)
三、文化及國際政治	伊斯蘭文化、國際關係

## 一、乾燥氣候下的生活方式

高原	伊朗、阿富汗、安那托利亞高原： ① 新褶曲山脈圍繞的盆狀高原 ② 火山熔岩 ③ 多地震
	阿拉伯高原： ① 古老陸塊(紅海陷落與非洲大陸分離)

平原	<b>肥沃月彎：</b> ①兩河流域(美索不達米亞平原)+約旦河谷(巴勒斯坦地帶) ②河流(底格里斯河+幼發拉底河)沖積而成
----	--

◎概念圖



★重點 1：乾燥少雨的氣候



**葉門山區：**  
 受到印度洋夏季西南風影響，夏季有雨。

	分布地區	成因
<b>乾燥氣候</b>	(黃色) 阿拉伯半島、伊朗、安那托利亞高原中部	副熱帶高壓壟罩
<b>地中海型氣候</b>	(淺綠)地中海與黑海沿岸	風帶季移、夏乾冬雨
<b>高地氣候</b>	(粉紅)阿富汗	地勢高

★重點 2：水資源利用與衝突

乾燥氣候→水資源稀少→人口增加+都市化→加速水資源匱乏→搶水衝突產生

增加水資源方法與衍生問題：

開鑿深井	地下水位下降	EX.沙烏地阿拉伯
海水淡化	海水汙染、成本高	EX.沙烏地阿拉伯
建水壩	下游國家爭議	EX.土耳其 VS.敘利亞、伊拉克&約旦河流域衝突

★重點 3：游牧

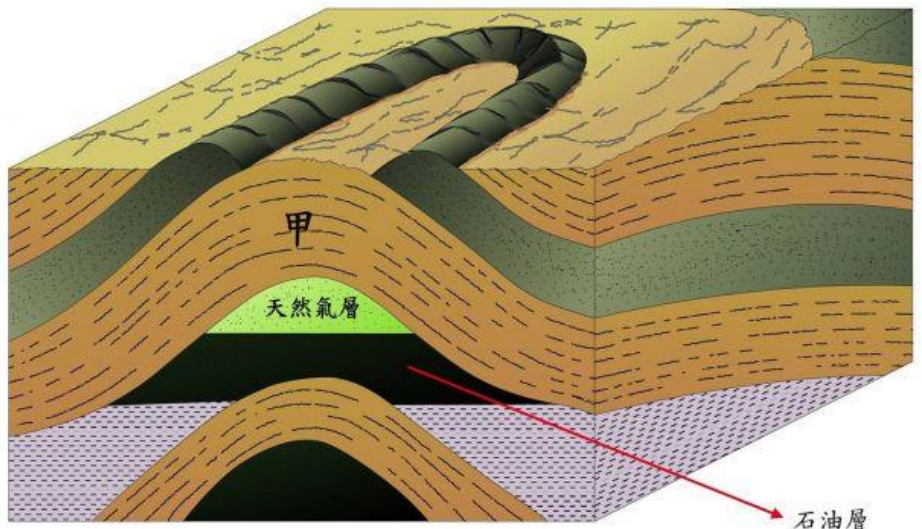
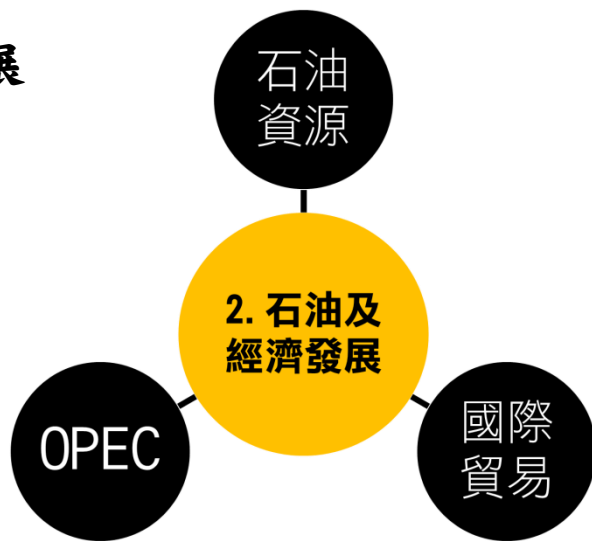
- ① 水平移動→貝都因人
  - ② 山牧季移→安那托利亞高原
- 問題！ 過度放牧導致土壤沙漠化  
轉變！ 定居生活(汽車取代駱駝)

★重點 4：農業發展

高地農業	葉門山區攔截水氣，開闢梯田種植咖啡。EX.摩卡咖啡
灌溉農業	兩河流域、約旦河
綠洲農業	築壩蓄水-土耳其(棉花) 坎井-伊朗 鑿井取水-沙烏地阿拉伯(軸心噴灌種小麥) 滴灌-以色列

二、石油及經濟發展

◎概念圖



石油資源：  
儲存於背斜構造，西亞  
蘊藏全世界 65%石油  
資源、40%天然氣

## ★重點 1：國際貿易

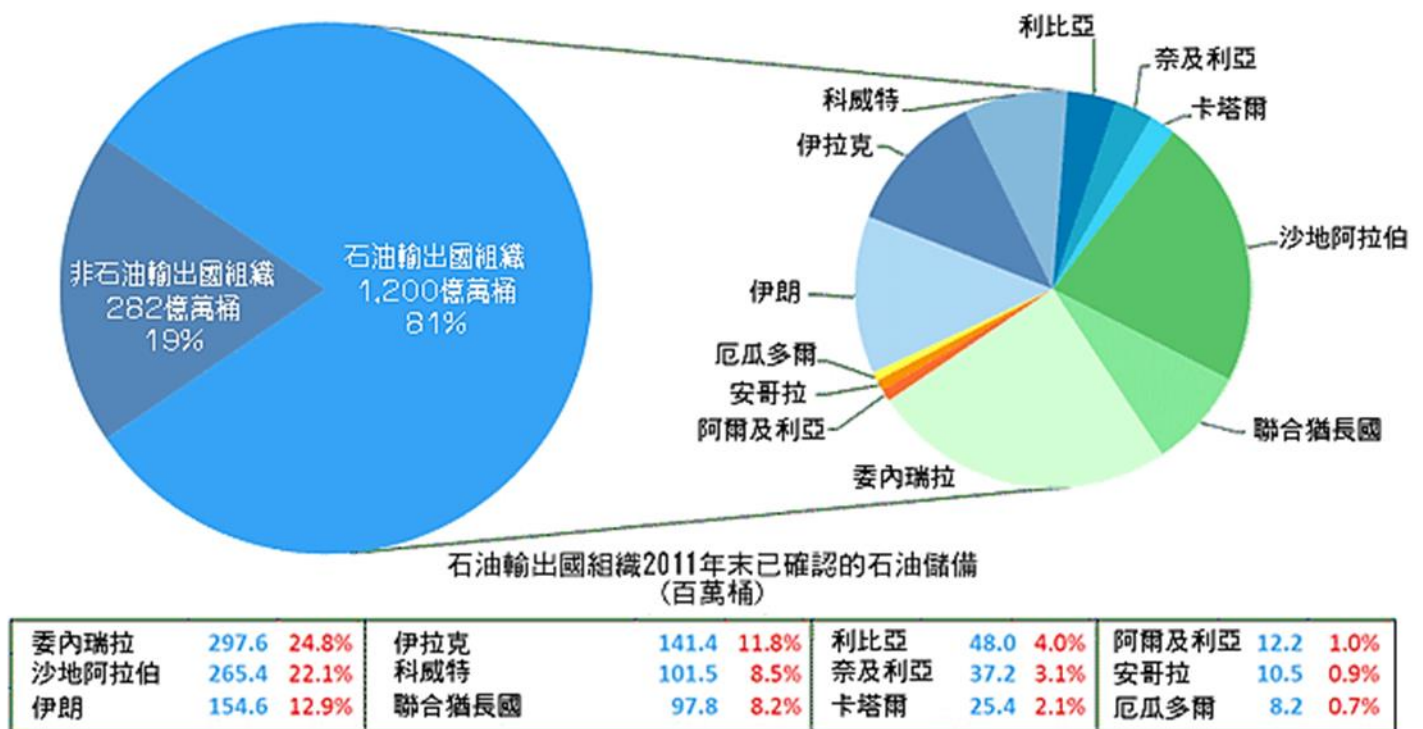
產油國	正面影響：快速都市化、生活水準提升
	負面影響： <b>依賴式經濟</b> (沙烏地阿拉伯、伊拉克、科威特石油出口值皆高佔出口貿易額 88%以上) ● 轉型→阿拉伯聯合大公國發展觀光業、沙烏地阿拉伯石化工業
非產油國	<b>經濟發展多元化</b> →土耳其棉花農業、以色列輸出高科技設備 依賴產油國家→約旦、敘利亞、葉門、黎巴嫩勞工到產油國工作

## ★重點 2：石油輸出國家組織 (OPEC)

源於 1960 年代以前，國際石油市場主導力量掌握在七姐妹(英美公司)和前蘇聯手中，為了維護產油國的權利而成立 OPEC 與之抗衡。

### 石油輸出國組織 2011 年世界石油儲備分佈

圖片來源: OPEC 2011 統計年鑑



## 三、文化及國際政治

### ◎概念圖



## ★重點 1：伊斯蘭文化

伊斯蘭教經由**戰爭、貿易與宣教活動**擴及世界，世界三大宗教之一。

三大聖地：耶路撒冷、麥加(穆罕默德出生地)、麥地那(傳教處)

圖片來源：全人教育百寶箱

## ★重點 2：國際關係(亞洲火藥庫)

<b>領土紛爭</b>	以阿戰爭 巴勒斯坦獨立運動 1990 波斯灣戰爭(伊拉克入侵科威特) 庫德族獨立運動(與伊拉克、土耳其)
<b>水源衝突</b>	以色列爭奪約旦河水域與約旦衝突 土耳其支配兩河上游水權與伊拉克紛爭
<b>石油爭奪</b>	1990 波斯灣戰爭 2003 美伊戰爭
<b>民族或宗教衝突</b>	兩伊戰爭(什葉派與遜尼派) 賽普勒斯(北方土耳其裔南方希臘裔) 黎巴嫩內戰(基督教與伊斯蘭教)