

# 地理 基礎講義

## 歐洲的自然環境與產業

信望愛基金會 · 地理種子教師團隊



信望愛文教基金會

# 歐洲自然環境與產業

## 一、位置

1. 位於**陸半球中心**→法國居於正中央
2. 位於中、高緯的**大陸西側**→終年濕潤（無沙漠分布）
3. **三面環海**(北極海、大西洋、地中海)→猶如歐亞大陸西側大半島

## 二、地形

分區	地形區	特徵
古老高地區	西北歐：斯堪地那維亞半島—蘇格蘭高地 西南歐：德國中部台地—法國中央山地—亞耳丁高地、伊比利半島中部	<ol style="list-style-type: none"> <li>1. 第四紀大陸冰河覆蓋→多<b>冰蝕</b>、<b>冰積</b>地形</li> <li>2. 古陸塊結晶區→<b>礦產</b>豐富→主要<b>工業區</b>分布帶</li> </ol>
歐洲大平原	英國倫敦盆地—法國巴黎盆地—荷比低地—德波北部—俄羅斯平原	<ol style="list-style-type: none"> <li>1. 河流沖積沃土、冰河外洗黃土平原→主要<b>農業區</b></li> </ol>
新褶曲山脈	庇里牛斯山—阿爾卑斯山—喀爾巴阡山、南歐三大半島	<ol style="list-style-type: none"> <li>1. 阿爾卑斯山山岳冰河→<b>冰蝕地形</b>發達</li> <li>2. <b>U型谷（通谷）</b>→南北往來天然孔道</li> <li>3. 南歐半島受阿爾卑斯造山運動影響，海相沉積→<b>石灰岩地形</b></li> </ol>



第四紀冰河分布圖

圖片來源：教師 E 檔案





氣候分布圖

圖片來源：教師 E 檔案

## 四、文化

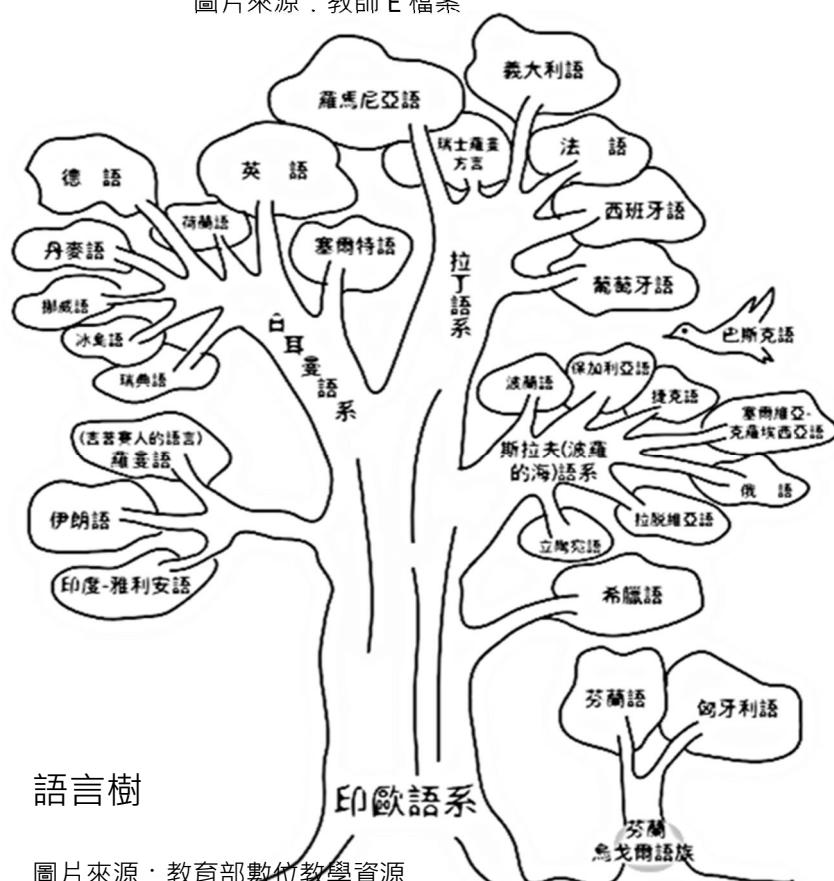
### 1. 語系

#### (1) 多屬印歐語系

- a. 斯拉夫語系
- b. 日耳曼語系
- c. 拉丁語系

#### (2) 少數亞洲語系(芬烏語系)

ex：芬蘭、匈牙利



語言樹

圖片來源：教育部數位教學資源

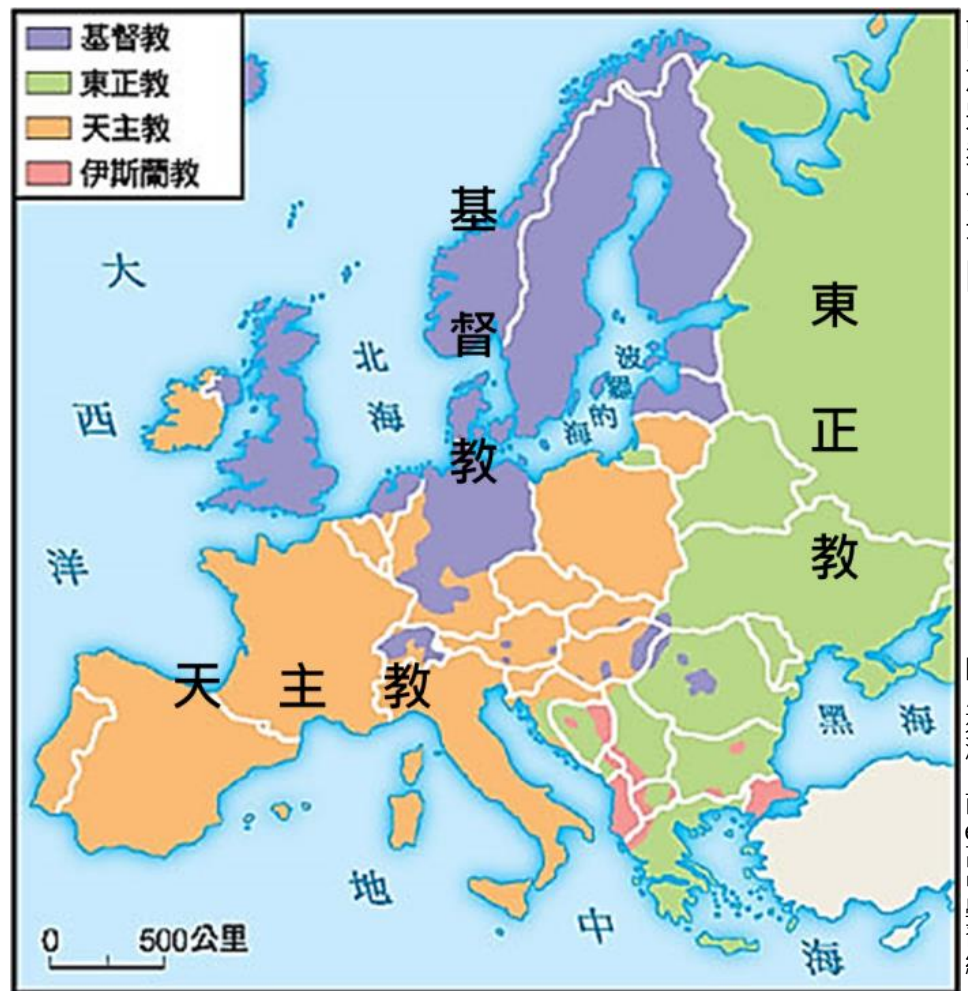
## 2. 宗教

(1) 多為**基督教**世界

- a. 東正教
- b. 新教
- c. 羅馬公教

(2) 少數信仰**伊斯蘭教**

→ 多在巴爾幹半島



## ● 三大文化區

<p><b>西北歐</b>            新教（基督教）            以日耳曼語系為主            最現代化之區</p>	<p><b>東歐</b>            東正教            以斯拉夫語系為主            保留傳統色彩</p>
<p><b>西南歐</b>            羅馬公教（天主教）            以拉丁語系為主            西方文明發祥地</p>	

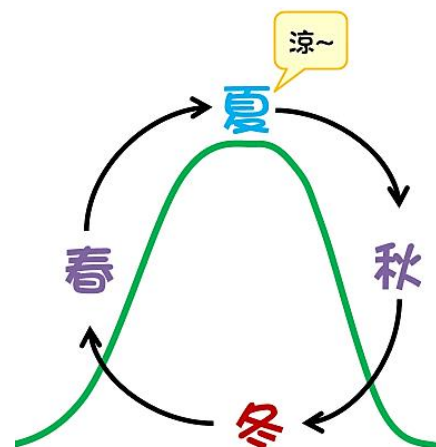
## 五、農業

1. 環地中海區→雨季(冬季)≠生長季(夏季)

(1) 種植耐旱穀物或果樹 ( ex : 橄欖、葡萄 )

(2) 農牧並行→山牧季移

(3) 近期：利用灌溉發展蔬果園藝型作物



2. 東歐→共產集體制

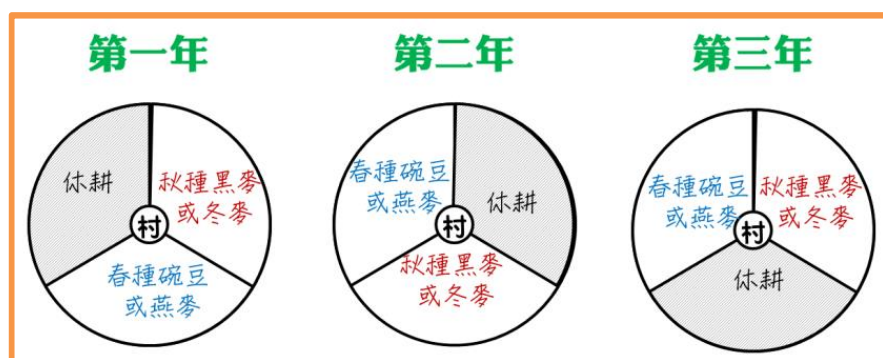
(1) 以混合農業為主

(2) 近期：商業性愈來愈強

3. 西歐

(1) 三年輪作敞田制

(2) 近市場，以酪農業為主



英國工業革命後

敞田改圈田→種麥改養羊

多餘人力可供應  
工廠勞工需求

綿羊可供應  
毛紡織原料